






CONSORZIO
DEL PARCO NATURALE
DELL'OGLIO SUD




SIC IT20B0002 "Valli di Mosio" Carta della Vegetazione Scala 1:5.000

Legenda

Phragmito-Magnocaricetea

-  *Phragmitetum australis* (Ph)
-  *Caricetum acutiformis* (Ca)
-  *Typhetum latifoliae* (TI)

Galio-Urticetea

-  fitocenon ad *Amorpha fruticosa* e *Rubus caesius* (Rc)
-  fitocenon ad *Equisetum telmateja* (Et)
-  *Sambucetum ebuli* (Sb)

Lemnetea

-  *Lemno-Spirodeletum polyrhizae* (Sp)

Molinio-Arrhenatheretea

-  fitocenon a *Festuca arundinacea* (Fa)

Alnetea glutinosae

-  *Salicetum cinereae* (Sc)






Salicetea

-  *Salicetum albae* (Sa)



Rhamno-Prunetea

-  fitocenon a *Cornus sanguinea* (Cs)

Formazioni ad elevata artificiosità

-  Seminatoio semplice (S1)
-  Colture vivaistiche (S3)
-  Frutteto (L1)
-  Vigneto (L2)
-  Prati stabili di pianura (P2)

Altre tipologie

-  Laghi, bacini, specchi d'acqua (A2)
-  Aree urbanizzate e infrastrutture (U)

